









Territoire de l'Organisme des bassins versants du Nord-Est du Bas-Saint-Laurent (OBVNEBSL) et secteur des comités locaux de l'eau

Légende

-  Limite Bas-Saint-Laurent (région 01)
-  Limite de l'OBVNEBSL
-  Limite de bassins versants d'ordre 1
-  Limites des MRC
-  secteur-rivière des Trois-Pistoles
-  secteur-rivière Matane
-  secteur-rivière Mitis
-  secteur-rivière Rimouski

149 bassins versants d'ordre 1

1:1 000 000



CLEau/MRC	Témiscouata	RDL	Basques	Rimouski-Neigette	Mitis	Matane	Matapédia	Total
	km ²	km ²	km ²	km ²	km ²	km ²	km ²	km ²
Secteur rivière Trois-Pistoles	58,4 (1%)	371,4 (33%)	687,7 (62%)	—	—	—	—	1 117,5
Secteur rivière Rimouski	5,2 (< 1%)	—	298,1 (13%)	1 885,4 (85%)	1,7 (< 1%)	—	—	2 209,4 98 - 30,2 (1%)
Secteur rivière Mitis	—	—	—	293,9 (14%)	1 730,5 (83%)	—	56,5 (3%)	2 080,9
Secteur rivière Matane	—	—	—	—	65,4 (3%)	2 121,1 (77%)	557,4 (20%)	2 746,4
Total OBVNEBSL : 8 154,1 km²								

Avertissement : L'OBVNEBSL ne peut être tenu responsable d'une mauvaise utilisation des données de cette carte par un tiers.

Sources : BDTQ, CEHQ (limites bassins 20k-2005)
Carte réalisée en janvier 2013